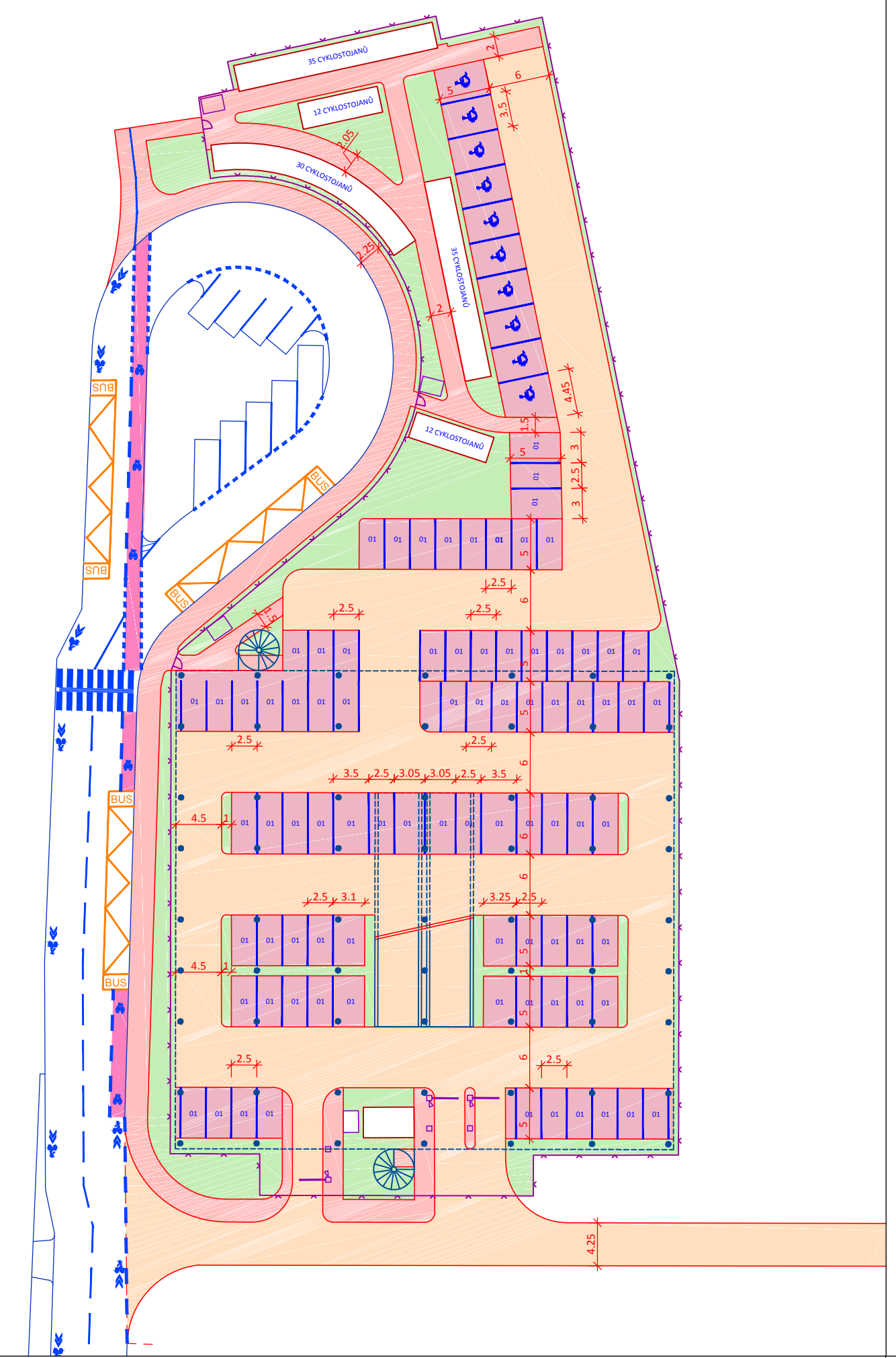
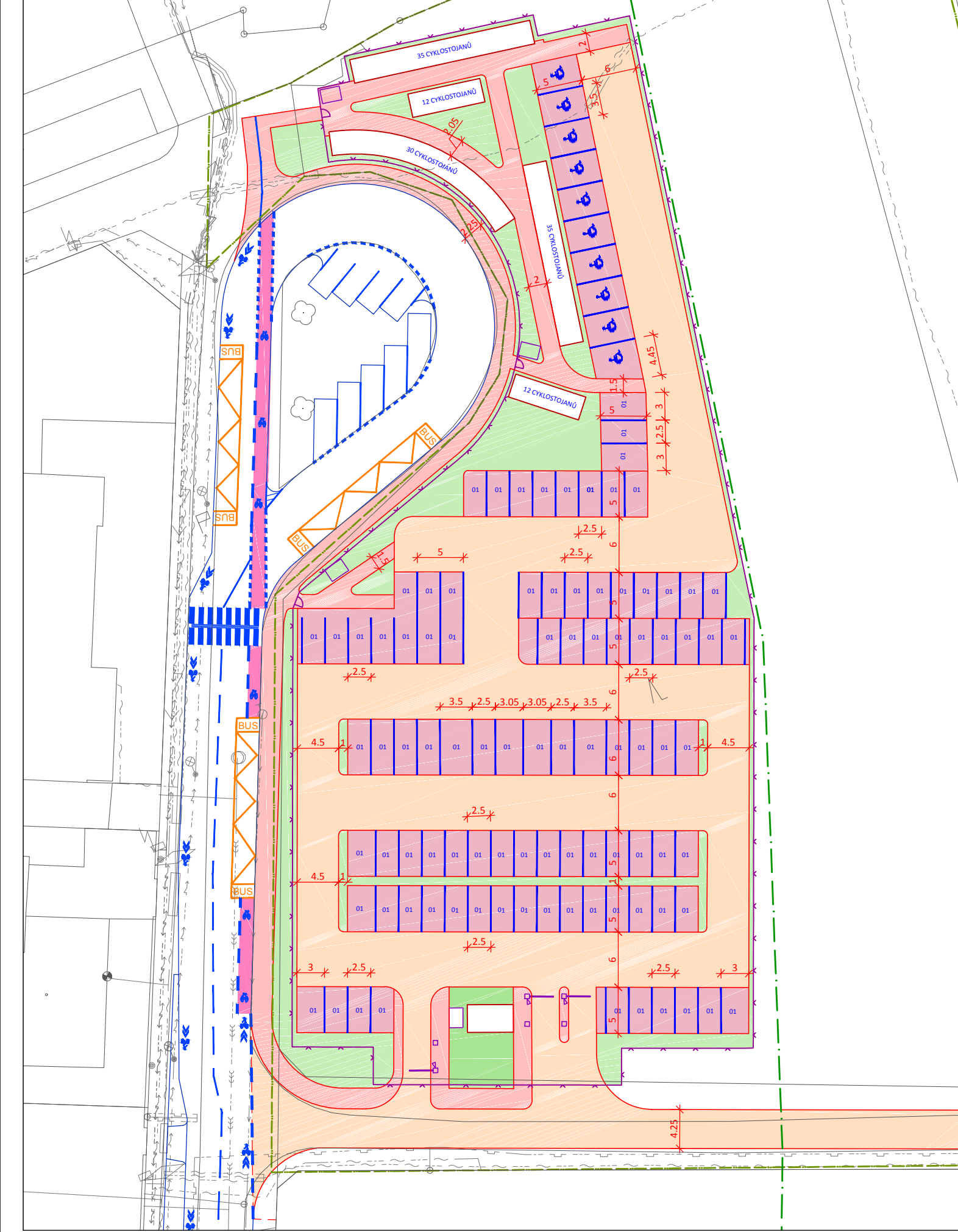


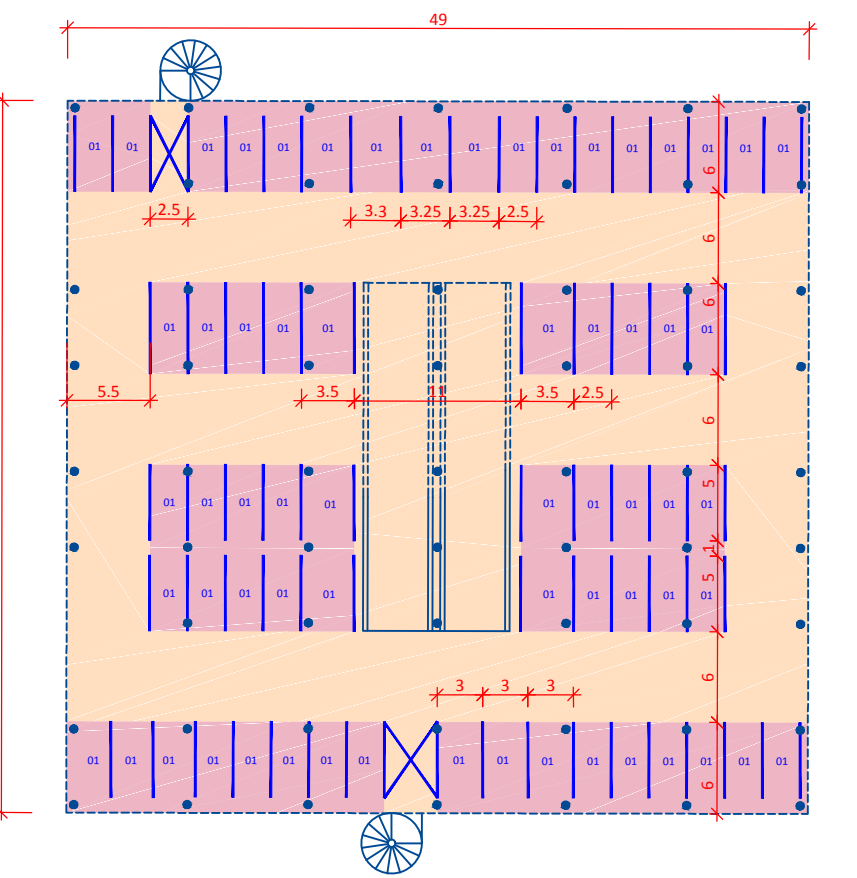
SITUACE - VARIANTA D
M 1:500

ETAPA 1

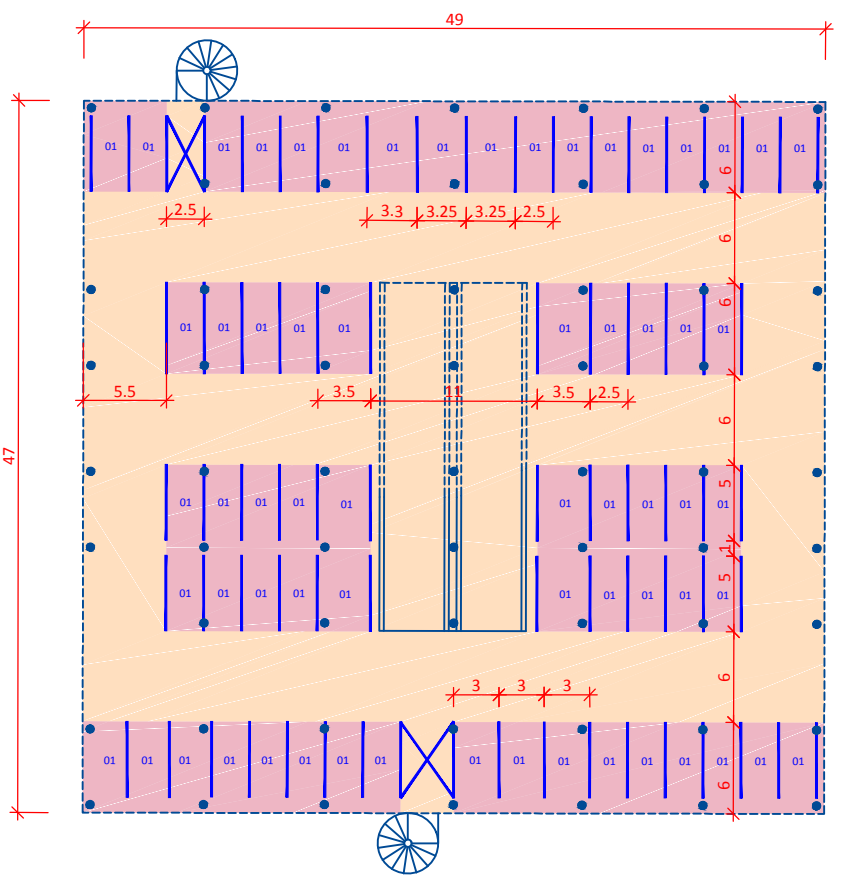
POČET PARKOVACÍCH STÁNÍ - ÚROVEŇ TERÉNU: 104 (10x VOZIDLA S OTPP)
POČET ZASTŘEŠENÝCH CYKLOSTOJANŮ: 124



ETAPA 2
ÚROVEŇ TERÉNU: 104-8
(pozn: úbytek 8 parkovacích míst z důvodu výstavby ramp)
ÚROVEŇ 1NP: +64
CELKEM 160 MÍST



ETAPA 3
ÚROVEŇ TERÉNU: 96
ÚROVEŇ 1NP: 64
ÚROVEŇ 2NP: +64
CELKEM 224 MÍST

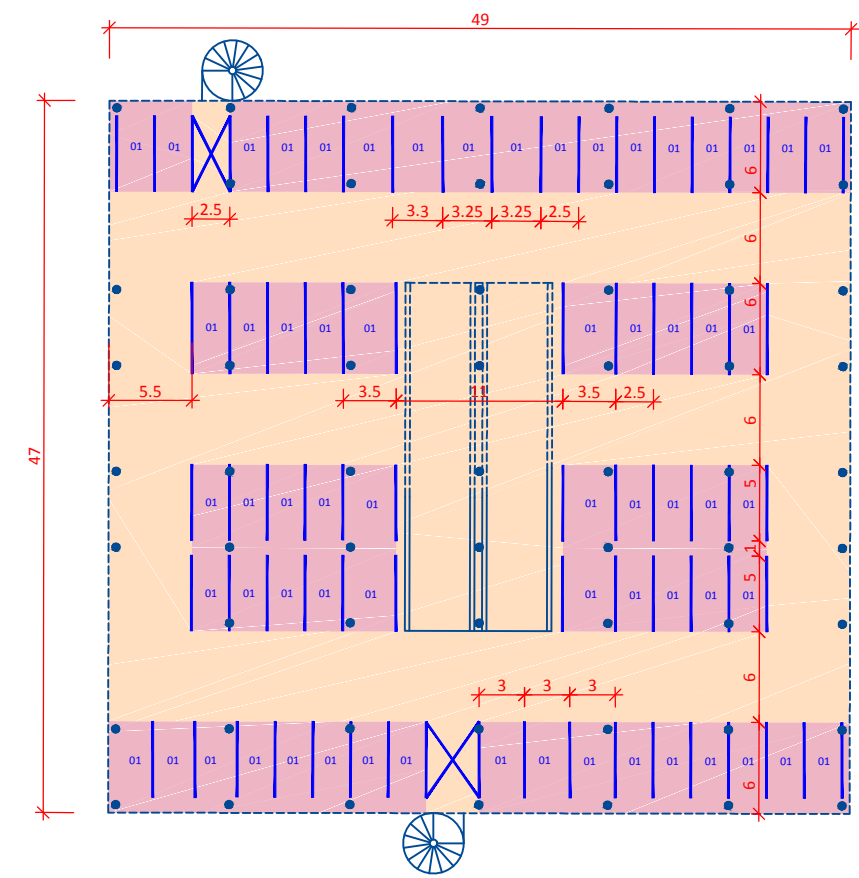


PLOCHA TRVALÉHO ZÁBORU: 4307m²

VARIANTA	PARCELNÍ ČÍSLO	DRUH POZEMKU	ČÍSLO LV	VLASTNÍK	TRVALÝ ZÁBOR (M2)
D	1544/1	lesní pozemek	1976	Česká republika	4307

- LEGENDA**
- NOVÉ A REKONSTRUOVANÉ KOMUNIKACE
 - PARKOVACÍ STÁNÍ
 - CHODNÍK NÁVRH
 - ZELEŇ
 - KOMUNIKACE - NOVÉ HRANY
 - OPLOCEŇÍ
 - KOMUNIKACE - SOUVISEJÍCÍ AKCE
 - KOMUNIKACE - STAV
 - HRANICE CHRÁNĚNÉHO ÚZEMÍ
 - OCHRANNÉ PÁSMA CHRÁNĚNÉHO ÚZEMÍ
 - HRANICE USES
 - STÁVAJÍCÍ INŽENÝRSKÉ SÍTĚ

ETAPA 4
ÚROVEŇ TERÉNU: 96
ÚROVEŇ 1NP: 64
ÚROVEŇ 2NP: 64
ÚROVEŇ 3NP: +64
CELKEM 288 MÍST



	Technická správa komunikací hl. m. Prahy Rásoňka 8 115 01 Praha 1	Zástupce objednatele: Ing. Ladislav Pivec
		Č. objednatele: 3/9100/15/4

	SATRA, spol. s r.o. Sokolská 32 120 00 Praha 2	Hlavní inženýr projektu: Ing. Pavel Sourek
		989/15-100

Akce: Studie proveditelnosti Parkoviště P+R Klánovice (číslo stavby 2930042)			
Příloha: SITUACE - VARIANTA D	Datum	10 / 2015	Kód přílohy E.6
	Stupeň	STUDIE	
	Počet formátů	6 x A4	
	Měřítko	1:500	