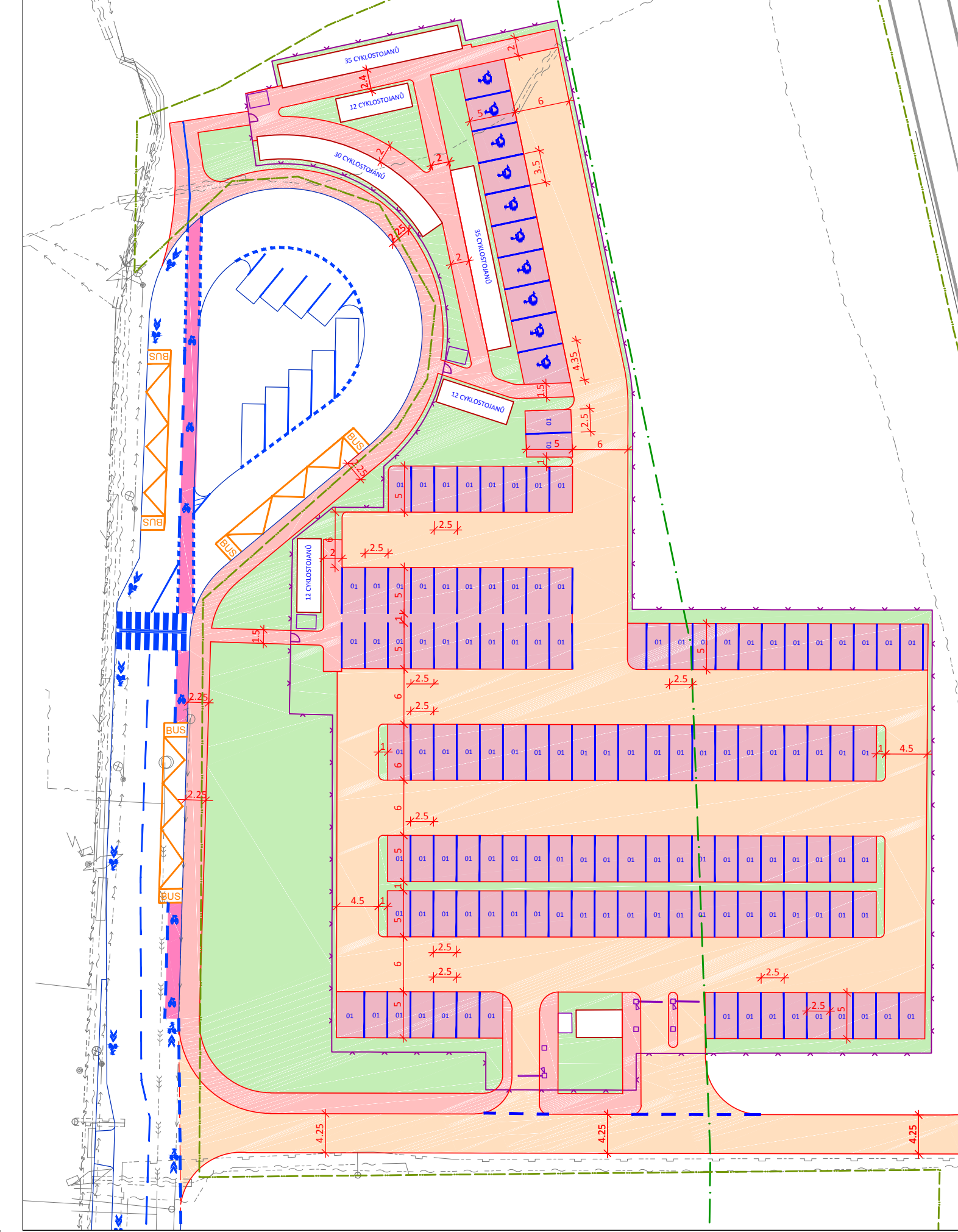


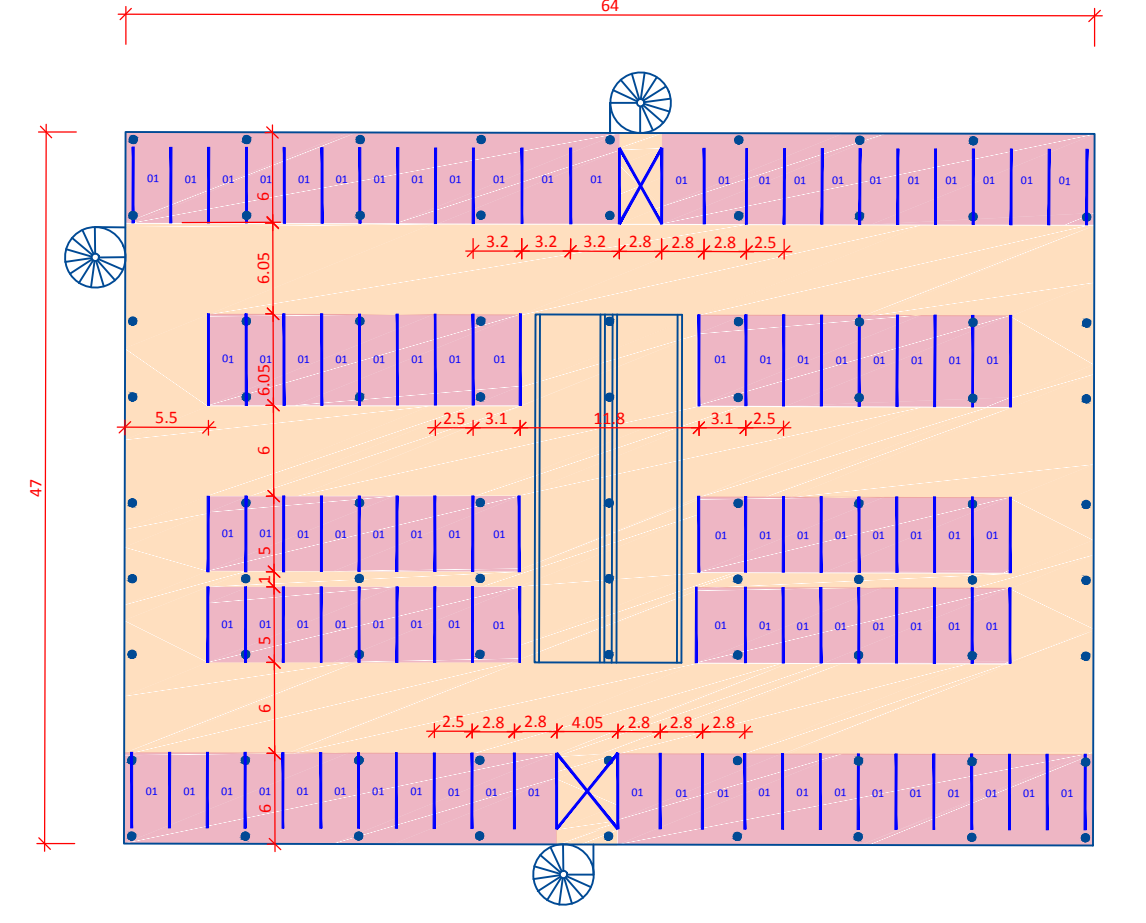
SITUACE - VARIANTA C1
M 1:500

POČET PARKOVACÍCH STÁNÍ - ÚROVEŇ TERÉNU: 132 (10x VOZIDLA S OTPP)
ZASTŘEŠENÝCH CYKLOSTOJANŮ: 136

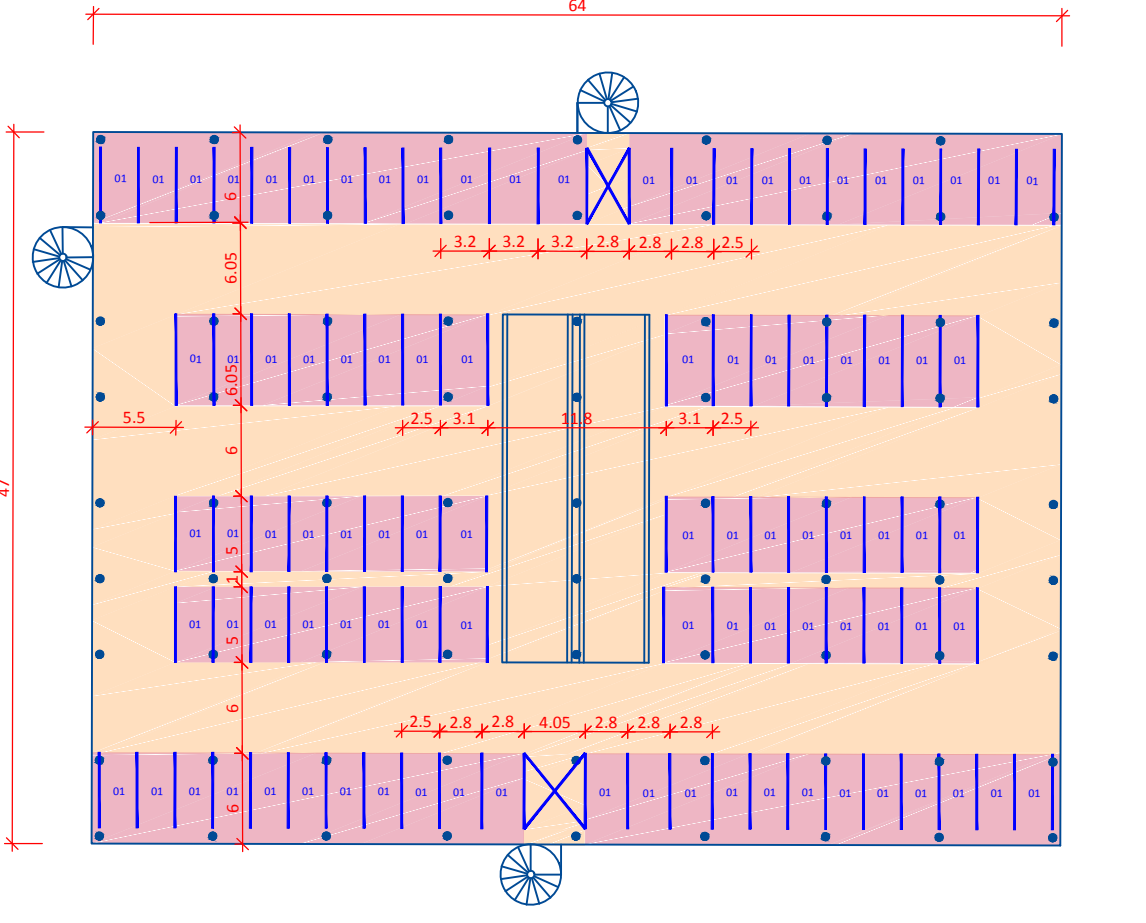
ETAPA 1



ETAPA 2
ÚROVEŇ TERÉNU: 132-8
(pozn: úbytek 8 parkovacích míst z důvodu výstavby ramp)
ÚROVEŇ 1NP: +94
CELKEM 218 MÍST



ETAPA 3
ÚROVEŇ TERÉNU: 124
ÚROVEŇ 1NP: 94
ÚROVEŇ 2NP: +94
CELKEM 312 MÍST

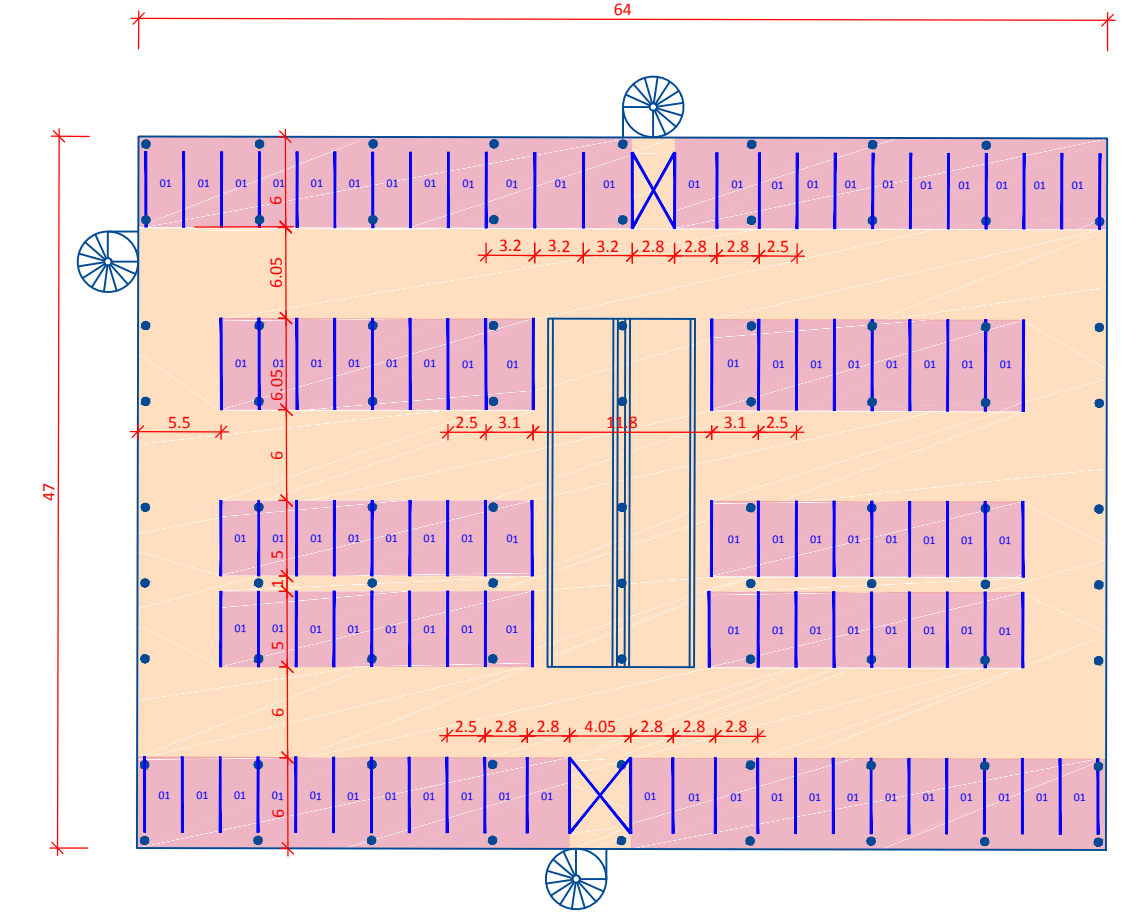


PLOCHA TRVALÉHO ZÁBORU: 4955m²

VARIANTA	PARCELNÍ ČÍSLO	DRUH POZEMKU	ČÍSLO LV	VLASTNÍK	TRVALÝ ZÁBOR (M ²)
C1	1544/1	lesní pozemek	1976	Česká republika	4955

- LEGENDA**
- NOVÉ A REKONSTRUOVANÉ KOMUNIKACE
 - PARKOVACÍ STÁNÍ
 - CHODNÍK NÁVRH
 - ZELEŇ
 - KOMUNIKACE - NOVÉ HRANY
 - OPLOCEŇÍ
 - KOMUNIKACE - SOUVISEJÍCÍ AKCE
 - KOMUNIKACE - STAV
 - HRANICE CHRÁNĚNÉHO ÚZEMÍ
 - OCHRANNÉ PÁSMO CHRÁNĚNÉHO ÚZEMÍ
 - HRANICE USES
 - STÁVAJÍCÍ INŽENÝRSKÉ SÍTĚ

ETAPA 4
ÚROVEŇ TERÉNU: 124
ÚROVEŇ 1NP: 94
ÚROVEŇ 2NP: 94
ÚROVEŇ 3NP: +94
CELKEM 406 MÍST



Objednatel:
 Technická správa komunikací hl. m. Prahy
Rásovkova 8
115 01 Praha 1

Zástupce objednatele:
Ing. Ladislav Pivec

Č. objednatele:
3/9100/15/4

Zhotovitel:
 SATRA, spol. s r.o.
Sokolská 32
120 00 Praha 2

Hlavní inženýr projektu:
Ing. Pavel Sourek

989/15-100

Akce: Studie proveditelnosti Parkoviště P+R Klánovice (číslo stavby 2930042)			
Příloha: SITUACE - VARIANTA C1	Datum	10 / 2015	Kód přílohy
	Stupeň	STUDIE	E.4
	Počet formátů	6 x A4	
	Měřítko	1:500	
Paré			