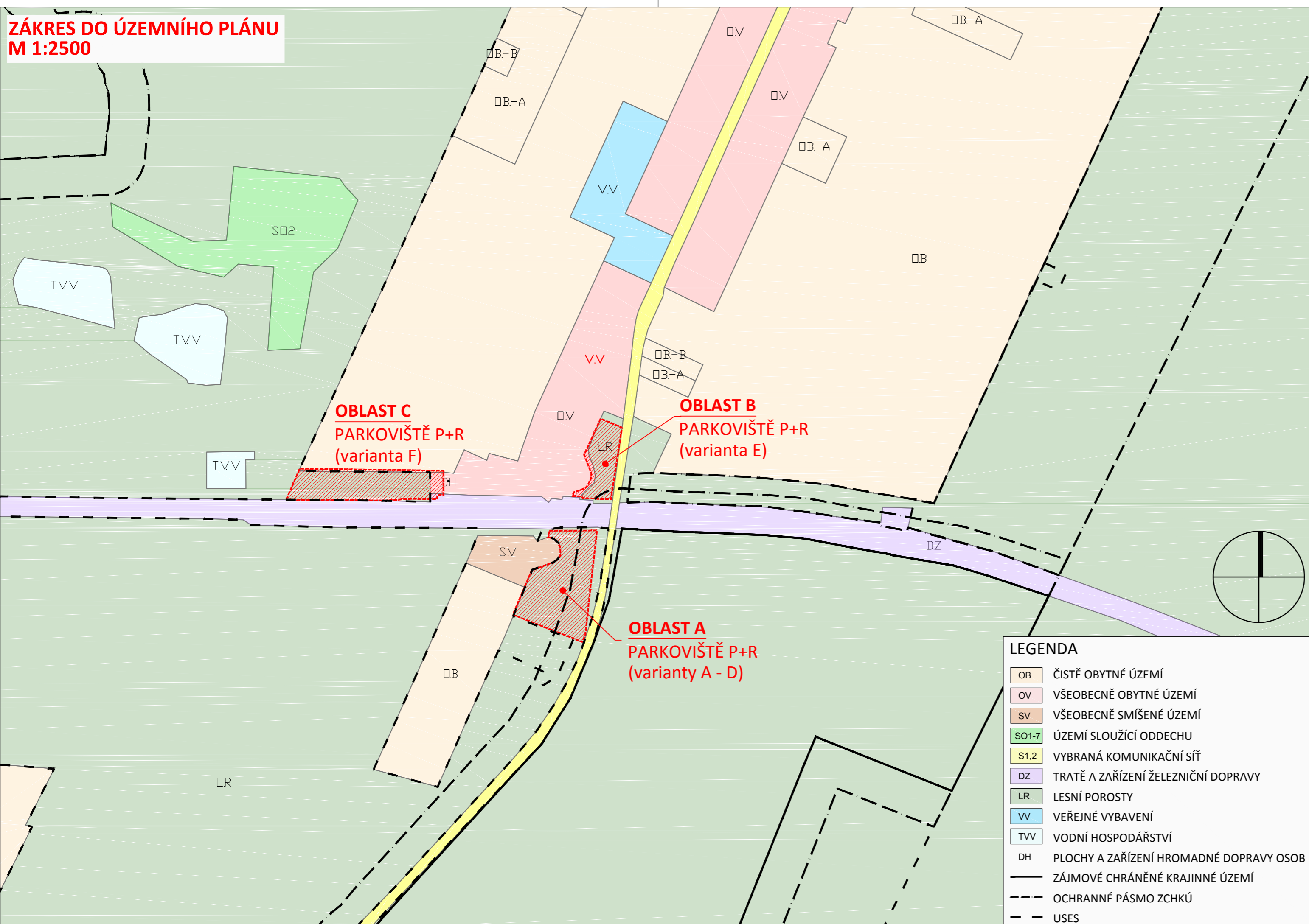




**ZÁKRES DO ÚZEMNÍHO PLÁNU
M 1:2500**



LEGENDA

OB	ČISTĚ OBYTNÉ ÚZEMÍ
OV	VŠEOBECNĚ OBYTNÉ ÚZEMÍ
SV	VŠEOBECNĚ SMÍŠENÉ ÚZEMÍ
SO1-7	ÚZEMÍ SLOUŽÍCÍ ODDECHU
S1,2	VYBRANÁ KOMUNIKAČNÍ SÍŤ
DZ	TRATĚ A ZAŘÍZENÍ ŽELEZNIČNÍ DOPRAVY
LR	LESNÍ POROSTY
VV	VEŘEJNÉ VYBAVENÍ
TVV	VODNÍ HOSPODÁŘSTVÍ
DH	PLOCHY A ZAŘÍZENÍ HROMADNÉ DOPRAVY OSOB
—	ZÁJMOVÉ CHRÁNĚNÉ KRAJINNÉ ÚZEMÍ
- - -	OCHRANNÉ PÁSMO ZCHKŮ
- - -	USES

<p>Objednatel:</p>  <p>Technická správa komunikací hl. m. Prahy Řásnovka 8 115 01 Praha 1</p>	<p>Zástupce objednatele: Ing. Ladislav Pivec</p> <p>Č. objednatele: 3/9100/15/4</p>
---	---

<p>Zhotovitel:</p>  <p>SATRA, spol. s r.o. Sokolská 32 120 00 Praha 2</p>	<p>Hlavní inženýr projektu: Ing. Pavel Sourek</p> <p>989/15-100</p>
---	---

<p>Akce: Studie proveditelnosti Parkoviště P+R Klánovice (číslo stavby 2930042)</p>				
<p>Příloha:</p> <p>ZÁKRES DO ÚZEMNÍHO PLÁNU</p>	Datum	10 / 2015	Kód přílohy	<p>Paré</p> <p>C.</p>
	Stupeň	STUDIE		
	Počet formátů	3 x A4		
	Měřítko	1:2500		